

Garmin Fußgängernavigation


Wo ein Weg ist, ist ein Garmin


Den persönlichen Stadtführer immer griffbereit


- Das Auto ist nicht immer das beste Fortbewegungsmittel in Städten. Fußgängerzonen, Stadtparks und Fußwege sind für Autos tabu und zwingen zu Umwegen.
- In der Kombination Auto, öffentliche Verkehrsmittel und zu Fuß ist das Ziel oftmals viel schneller und einfacher zu erreichen.
- Garmin kennt sich seit über 20 Jahren mit der Navigation auf Straßen, zu Land, zu Wasser und in der Luft aus und weiß wie Ziele auf dem jeweils besten Weg zu erreichen sind.
- Die cityXplorer-Karten sind eine findige Lösung für alle, die ihr Navigationsgerät nicht nur im Auto, sondern auch zu Fuß nutzen wollen.
- Das Besondere: In den Garmin cityXplorer-Stadtplänen werden die öffentlichen Verkehrsmittel bei der Streckenberechnung für die Fußgängernavigation berücksichtigt.
- Mit den cityXplorer-Karten kann der Nutzer die Linienpläne von Bussen, Zügen und U-Bahnen nutzen, und sich den schnellsten Weg zu seinem Ziel anzeigen lassen.
- Selbst dann, wenn das nüvi keinen GPS-Empfang hat, etwa in U-Bahnen, weiß man immer, wo es lang geht. Zielsicher gelangt der Nutzer mit den cityXplorer-Karten zu seinem Ziel.
- Mit dem Max CityGuide von Garmin lassen sich die schönsten und angesagten Plätze auch in fremden Städten mit dem Auto und zu Fuß ganz einfach finden. Außerdem gibt es zu jedem Ziel ausführliche Reiseinfos und Tips.
- Den cityXplorer gibt es als Download auf www.garmin.de.
- Garmin empfiehlt zur Fußgängernavigation folgende Geräte:

nüvi 1240
 nüvi 1350T
 nüvi 1390Tpro
 nüvi 1490Tpro
 nüvi 1690 nüLink!

Reiseroute 11:29

 Nehmen Sie Bus 16 Richtung Effnerplatz
11:55








 Steigen Sie bei der Haltestelle Tivolistrasse aus, und gehen Sie zu Ihrem Ziel Hilton Munich Park
500.

 Sie erreichen Ihr Ziel Hilton Munich Park auf der linken Seite

Karte Start

Nehmen Sie Bahn U3 Richtung Olympia-Einkaufszentrum



Routenoptionen	
  	Gesamtzeit: 34 min Distanz zu Fuss: 900 m
  	Gesamtzeit: 35 min Distanz zu Fuss: 800 m
	Gesamtzeit: 1h 26 min Distanz zu Fuss: 6.7 km